



АДМИНИСТРАЦИЯ ГОРОДА ПЕРМИ
ДЕПАРТАМЕНТ ЗЕМЕЛЬНЫХ ОТНОШЕНИЙ

РЕШЕНИЕ

о размещении объектов № 21-01-44-1365 от 13 ОКТ 2021

г. Пермь, ул. Сибирская, 15

Департамент земельных отношений администрации города Перми в соответствии с пунктом 3 статьи 39.36 Земельного кодекса Российской Федерации, Положением о порядке и условиях размещения объектов на землях или земельных участках, находящихся в государственной или муниципальной собственности, на территории Пермского края без предоставления земельных участков и установления сервитутов, публичного сервитута, утвержденным постановлением Правительства Пермского края от 22 июля 2015 г. № 478-п, заявлением от 04 октября 2021 г. № 21-01-06-14636

разрешает: АО «Газпром газораспределение Пермь» (ИНН 5902183841, ОГРН 1025900512670, место нахождения: 614000, г. Пермь, ул. Петропавловская, д. 43)

размещение объекта: нефтепроводы и нефтепродуктопроводы диаметром DN 300 и менее, газопроводы и иные трубопроводы давлением до 1,2 Мпа, для размещения которых не требуется разрешения на строительство (газопровод давлением до 1,2 Мпа включительно, для размещения которого не требуется разрешения на строительство)

способ размещения объекта: подземный

на землях: государственная собственность на которые не разграничена

на срок: 11 месяцев

местоположение: Пермский край, Пермский район, с/п Кондратовское, д. Кондратово, ул. Суворова, к дому 3.

Территория, согласно схеме, расположена в зонах с особыми условиями использования территорий: приаэродромная территория аэродрома аэропорта Большое Савино, в прочих зонах ограничений: зона катастрофического затопления, водоохранная зона, прибрежная защитная полоса.

АО «Газпром газораспределение Пермь»:

1. Соблюдать при использовании земельных участков требования, установленные статьей 65 Водного кодекса Российской Федерации.

2. Не допускать на земельном участке размещение объектов без обеспечения инженерной защиты таких объектов от затопления, подтопления.

3. Соблюдать Правила использования воздушного пространства, установленные постановлением Правительства Российской Федерации от 11 марта 2010 г. № 138 «Об утверждении Федеральных правил использования воздушного пространства Российской Федерации».

4. В соответствии с пунктом 7(2) Положения о порядке и условиях размещения объектов на землях или земельных участках, находящихся в государственной или муниципальной собственности, на территории Пермского

края без предоставления земельных участков и установления сервитутов, публичного сервитута, утвержденного постановлением Правительства Пермского края от 22 июля 2015 г. № 478-п, представить в департамент земельных отношений в течении 1 месяца с момента размещения объектов материалы контрольной геодезической съемки размещенных объектов на бумажном и электронном носителях на безвозмездной основе.

В соответствии со статьей 20¹ Закона Пермского края от 14 сентября 2011 г. № 805-ПК «О градостроительной деятельности в Пермском крае» АО «Газпром газораспределение Пермь»:

1. Не позднее, чем за 10 рабочих дней до начала строительства и реконструкции безвозмездно передать в департамент градостроительства и архитектуры администрации города Перми один экземпляр копий разделов проектной документации, предусмотренных пунктом 1 части 12 статьи 48 Градостроительного кодекса Российской Федерации.

2. В течение 10 рабочих дней после окончания работ по строительству, реконструкции безвозмездно передать в департамент градостроительства и архитектуры администрации города Перми схему, отображающую расположение объекта и сетей инженерно-технического обеспечения, подписанную АО «Газпром газораспределение Пермь», с приложением текстового и графического описания местоположения границ охранной и санитарно-защитной зоны, перечень координат характерных точек границ такой зоны.

Приложение: схема предполагаемых к использованию земель или части земельного участка (на 1 л. в 1 экз.).

И.о. начальника отдела предоставления
земельных участков по работе
с юридическими лицами



Н.Н. Борцова

Схема предполагаемых к использованию земель или части земельного участка

Объект: Газопровод давлением до 1,2 Мпа включительно, для размещения которого не требуется разрешения на строительство

Местоположение: расположенным по адресу: Пермский край, р-н Пермский, с/п Кондратовское, д. Кондратово, ул. Суворова, к дому 3

Площадь земель или части земельного участка, кв.м.: 1601

Категория земель: земли населенных пунктов

Вид разрешенного использования: -

Описание границ смежных землепользователей:

От точки н1 до точки н14 - земли общего пользования






От точки н14 до точки н15 - земельный участок с кадастровым номером 59:01:4613893:240

От точки н15 до точки н17 - земли общего пользования

От точки н17 до точки н20 - земельный участок с кадастровым номером 59:01:4613893:240

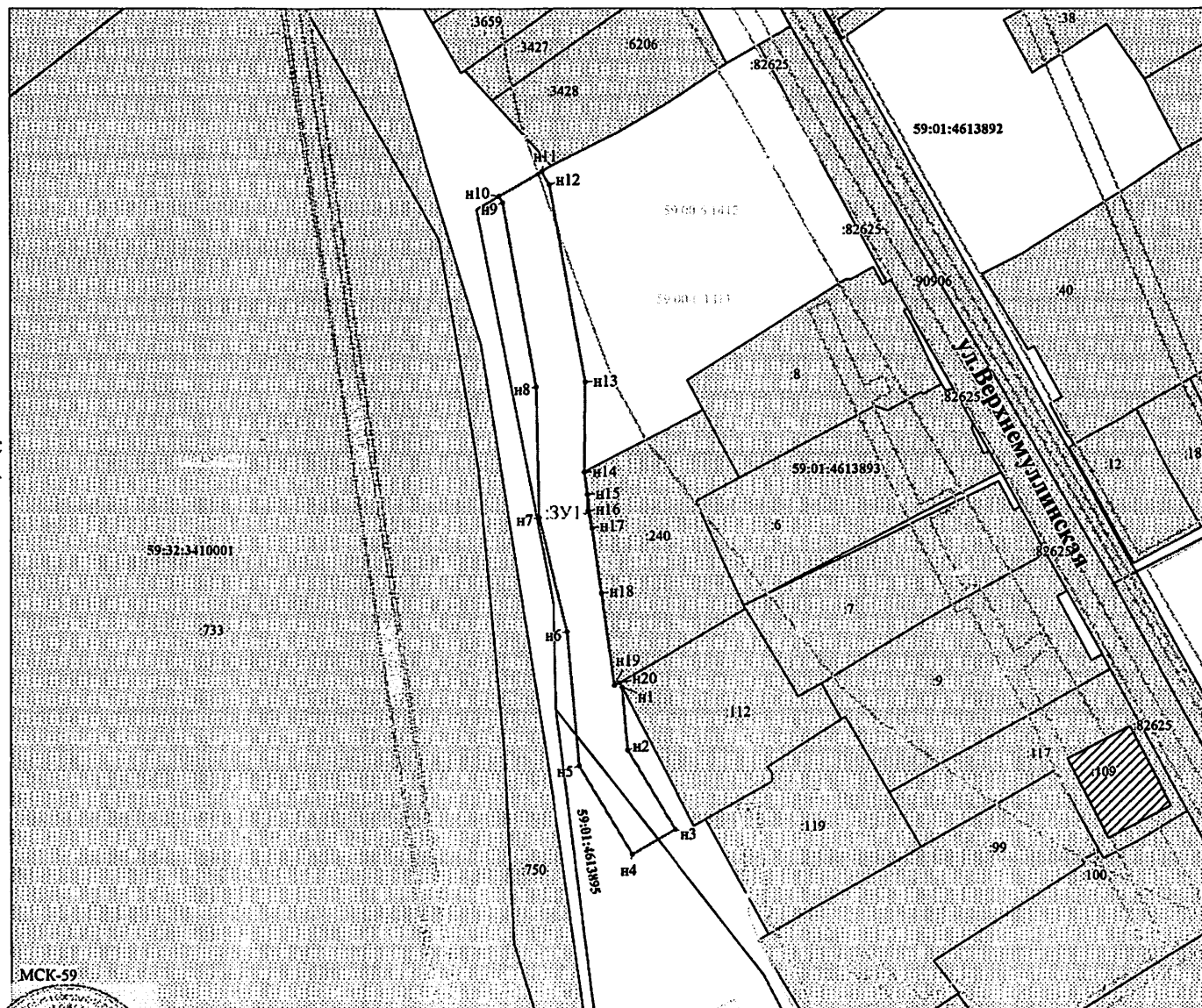
От точки н20 до точки н1 - земельный участок с кадастровым номером 59:01:4613893:112

Условные обозначения:

- | | | | |
|--|---|---|--|
|  | - предполагаемый участок земель, на которых планируется размещение объекта |  | - зоны с особыми условиями использования территории, сведения о которых внесены в ЕГРН |
|  | - границы и номер земельного участка, сведения о которых внесены в ЕГРН | :3У1 | - обозначение запрашиваемого земельного участка |
|  | - границы и номер объекта капитального строительства, сведения о которых внесены в ЕГРН | . н1 | - характерная точка границ земель или части земельного участка |
|  | - граница кадастрового квартала | 59:32:3410001 | - номер кадастрового квартала |

Каталог координат, м


№ точки границы	X	Y
н1	512781.36	2224543.96
н2	512767.30	2224545.15
н3	512749.71	2224555.63
н4	512744.08	2224546.17
н5	512763.85	2224534.41
н6	512793.73	2224531.86
н7	512819.09	2224525.51
н8	512847.90	2224525.00
н9	512888.68	2224517.63
н10	512890.10	2224516.76
н11	512895.59	2224526.30
н12	512892.66	2224528.09
н13	512848.98	2224535.98
н14	512829.12	2224535.75
н15	512824.20	2224536.42
н16	512820.54	2224536.49
н17	512816.69	2224537.45
н18	512802.35	2224539.42
н19	512781.79	2224542.26
н20	512782.42	2224543.41
н1	512781.36	2224543.96



Масштаб 1:1000

/ Егошина И.В.

(подпись, расшифровка подписи)



Егошина И.В.

МП
для юридических лиц
и индивидуальных предпринимателей